

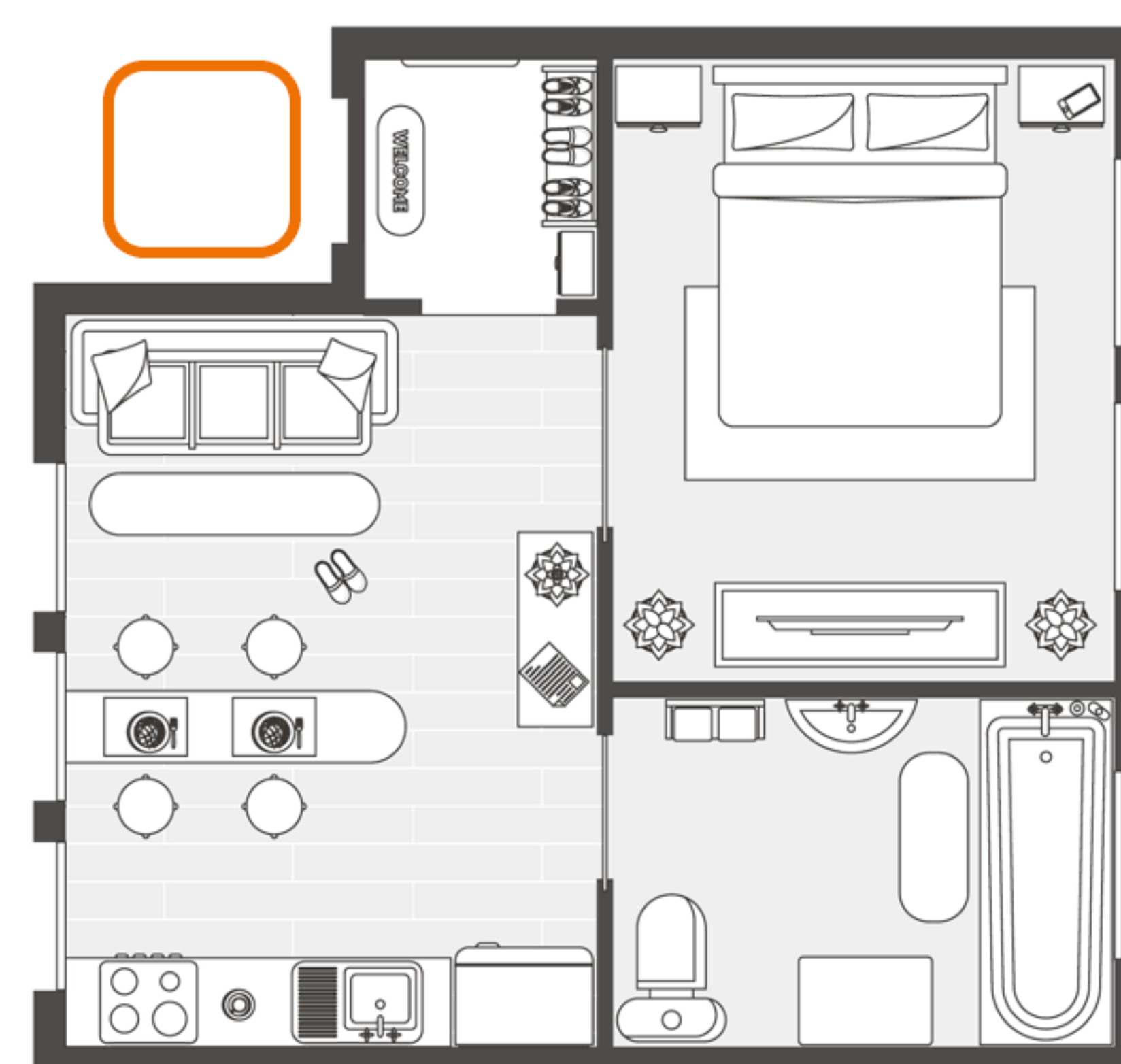
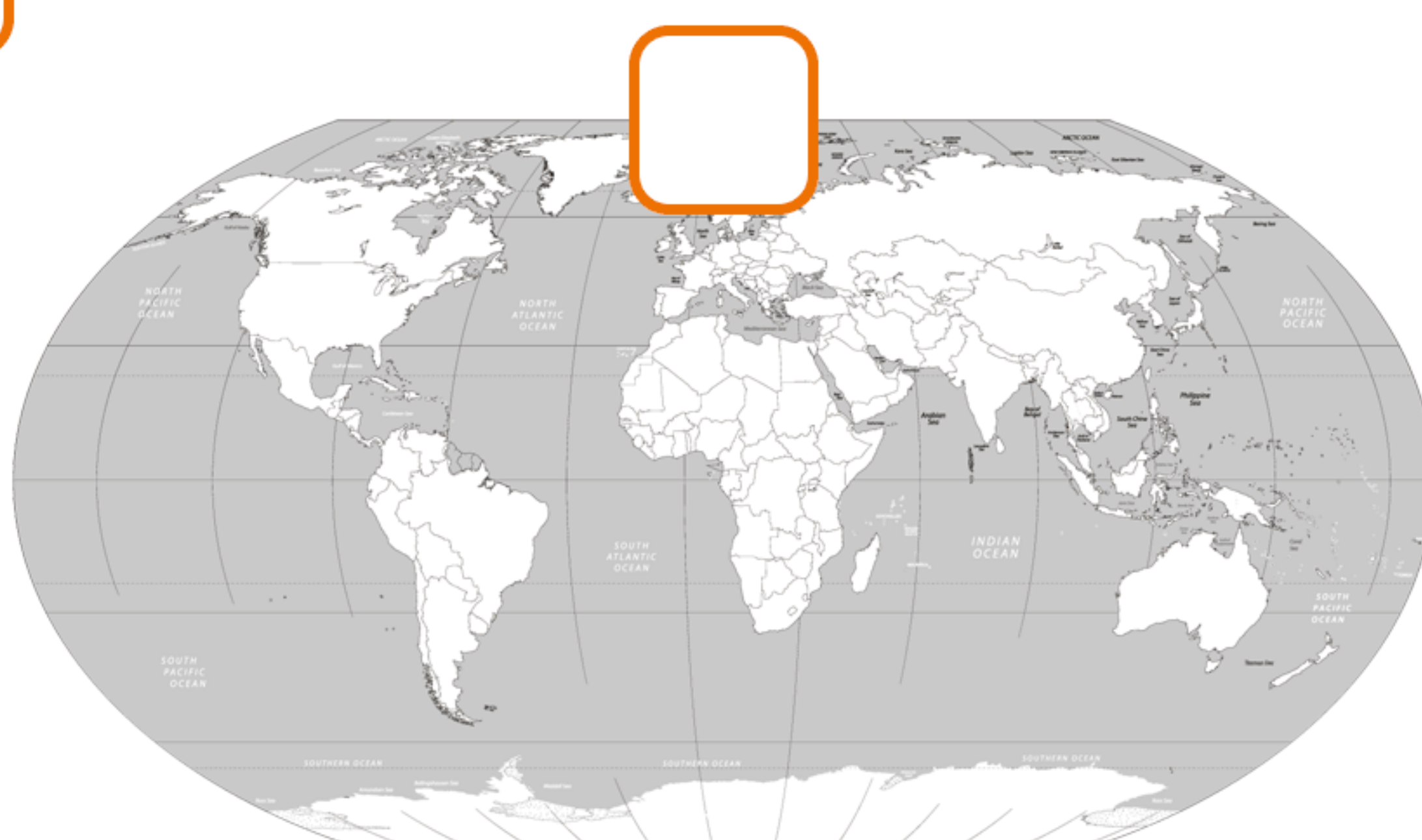
LE CARTE GEOGRAFICHE

■ Inserisci nei cartellini il numero della definizione di carta corrispondente.

Esistono diversi tipi di carte. Si suddividono in base alla grandezza del territorio da rappresentare (**scala**) e a che tipo di informazione devono comunicare. Le carte in base alla **scala di riduzione** sono:



- 1 La **pianta**, o **mappa** si utilizza per rappresentare spazi piccoli con molti particolari, come l'interno di una casa oppure il quartiere di una città. La scala di riduzione non supera 1 : 10 000.
- 2 La **carta topografica** rappresenta un territorio più ampio (come una città o una provincia) della pianta ma con meno particolari. La scala di riduzione è compresa tra 1 : 10 000 e 1 : 100 000.
- 3 La **carta geografica** rappresenta un territorio molto esteso come una regione, una nazione o un continente ma con pochi particolari. La scala di riduzione supera 1 : 100 000.
- 4 Il **planisfero** è una carta che rappresenta la forma sferica della Terra su una superficie piana.
- 5 Il **globo**, o **mappamondo** è la rappresentazione della Terra nella sua forma sferica.



LE CARTE GEOGRAFICHE

- Completa il testo con le parole “carte tematiche”, “carte politiche” e “carte fisiche”.

Le carte si dividono anche in base al tipo di informazioni che forniscono.

1. Le rappresentano con i colori gli elementi naturali di un territorio: il marrone per le montagne, il giallo per le colline, il verde per le pianure e l'azzurro per il mare, i laghi e i fiumi.
2. Le rappresentano l'organizzazione che l'uomo ha dato al territorio: i confini tra Stati o regioni, la posizione di città e paesi.
3. Le danno informazioni su un aspetto preciso di un territorio: le coltivazioni, l'allevamento, le industrie, la fauna, la flora...

- ▲ Scrivi il tipo di carta nei cartellini e colora la carta fisica con i colori corretti e la carta politica con un colore a tuo piacere per ogni regione.



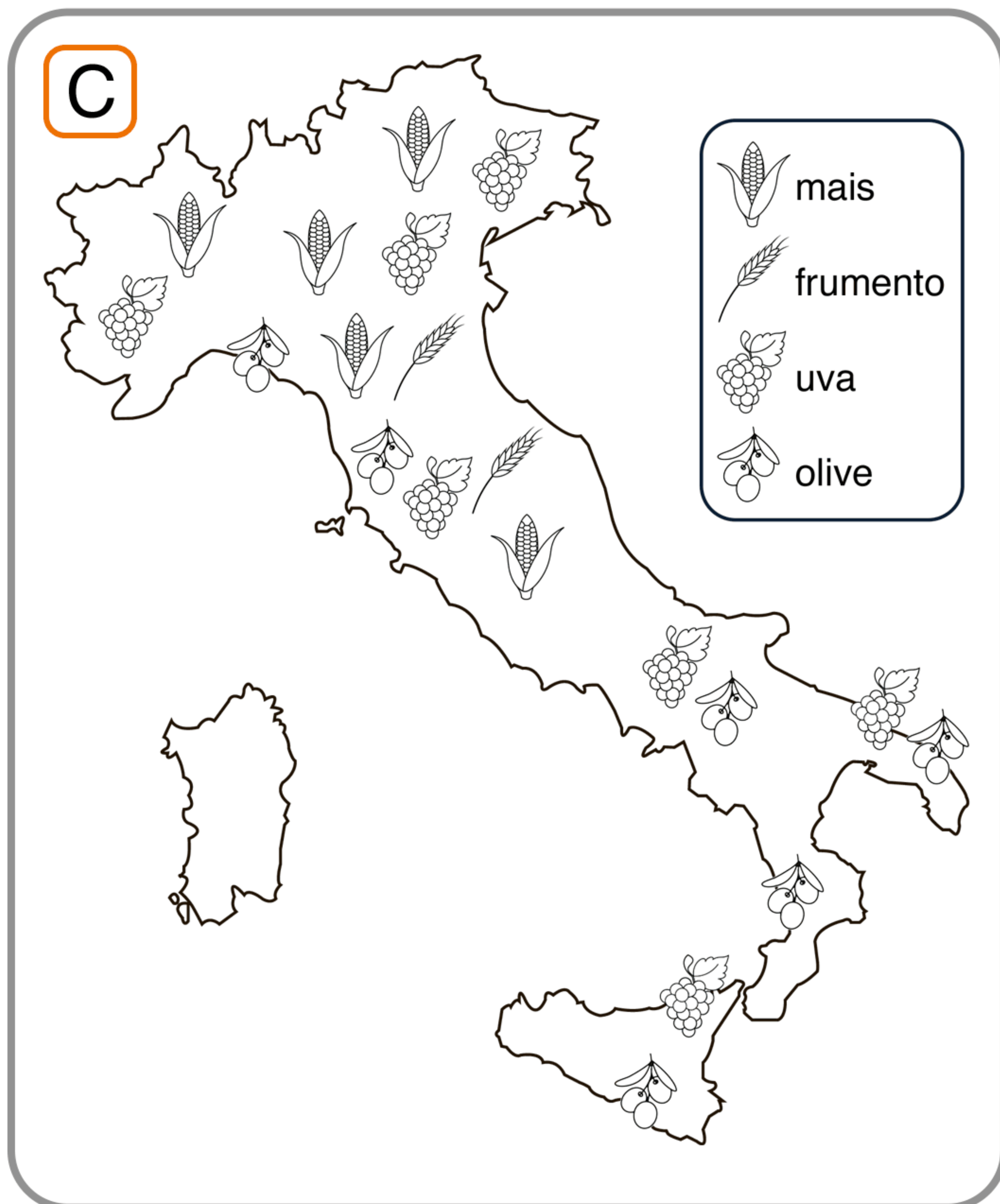
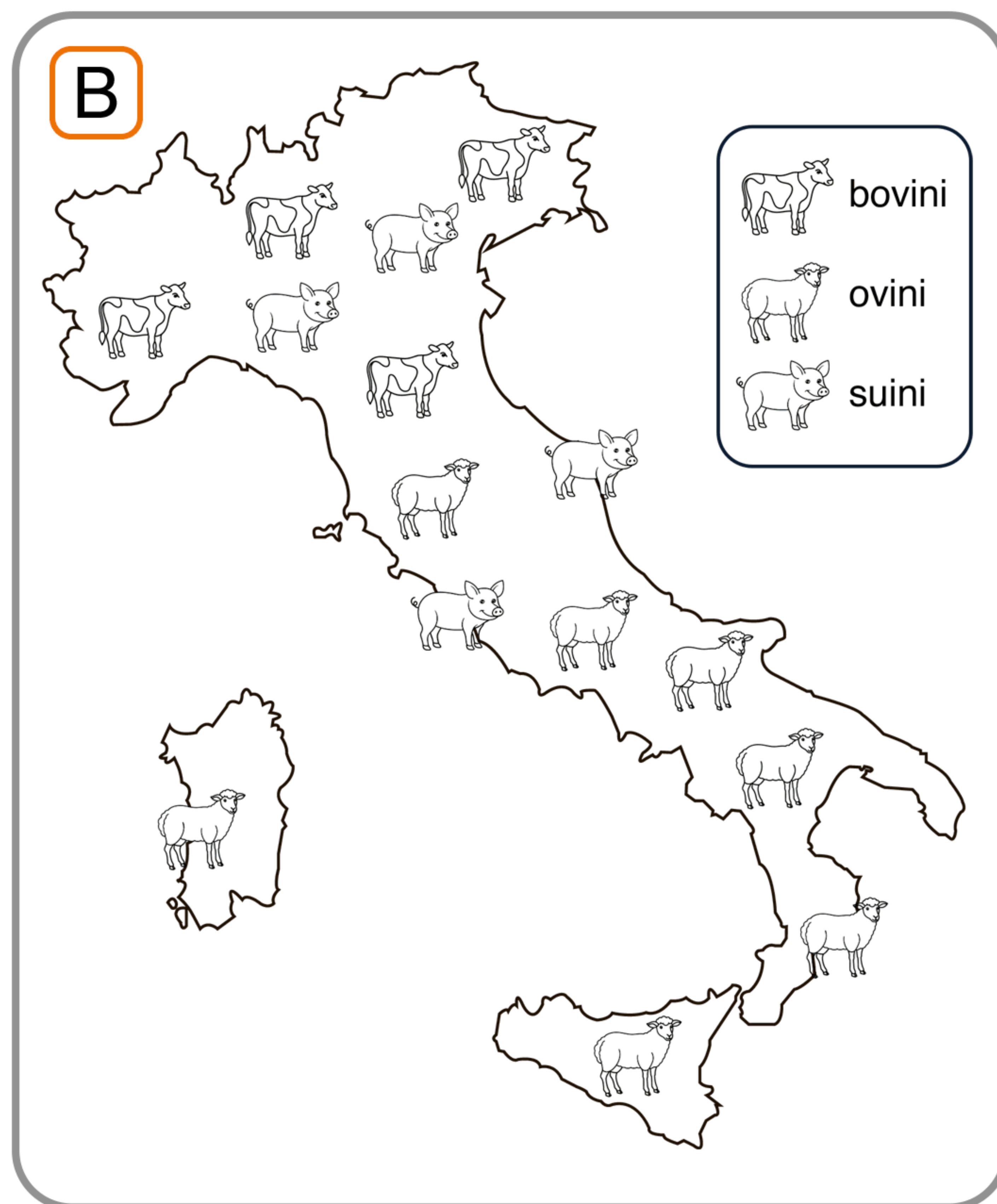

.....



.....

LE CARTE GEOGRAFICHE

Spiega quale aspetto del territorio descrive ogni carta tematica.



A

.....

.....

B

.....

.....

C

.....

.....