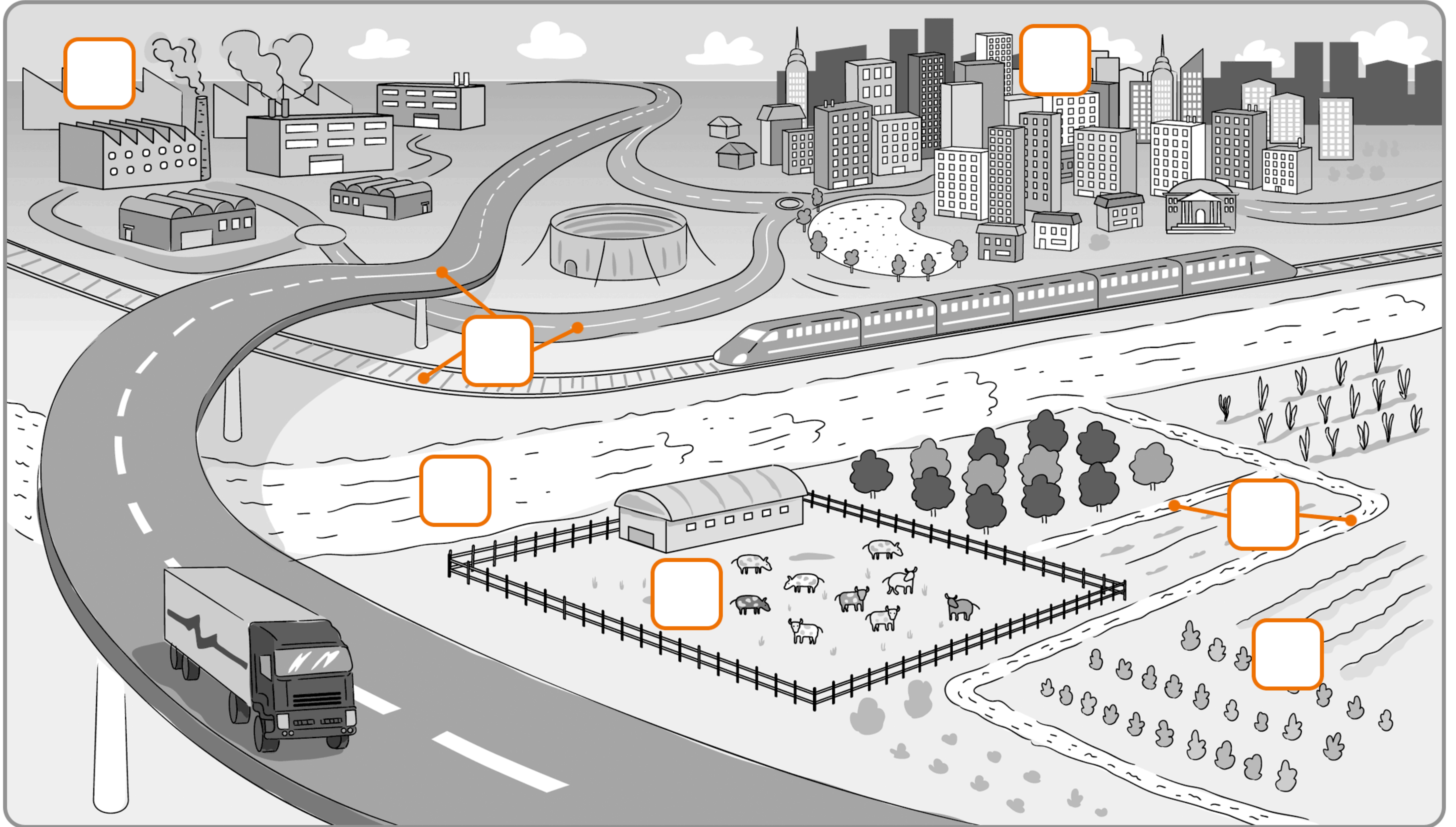


LA PIANURA

- Osserva il disegno e scrivi al posto giusto i numeri corrispondenti agli elementi della pianura descritti nel testo.





- 1 La pianura è una vasta distesa pianeggiante priva di rilievi, situata a una altitudine che non supera i 200 metri e spesso è attraversata da un **fiume**.
- 2 Il territorio pianeggiante e l'acqua dei fiumi favoriscono la presenza di **campi coltivati** di grandi dimensioni.
- 3 Il paesaggio di campagna in pianura è caratterizzato dai **canali di irrigazione** che portano l'acqua ai campi.
- 4 Grazie all'abbondanza di acqua e di foraggio è molto sviluppato l'**allevamento** di bovini, ma anche di cavalli, maiali e animali da cortile.
- 5 Grazie alle sue caratteristiche la pianura è l'ambiente più abitato e vi troviamo **città** di piccole e grandi dimensioni.
- 6 Le **vie di comunicazione** composte da strade, autostrade e ferrovie, permettono gli spostamenti delle persone e il trasporto delle merci.
- 7 Spesso il paesaggio urbano è caratterizzato da una **zona industriale** composta da numerose fabbriche e capannoni.

L'ORIGINE DELLE PIANURE

■ Completa il testo che segue con le parole nel riquadro.

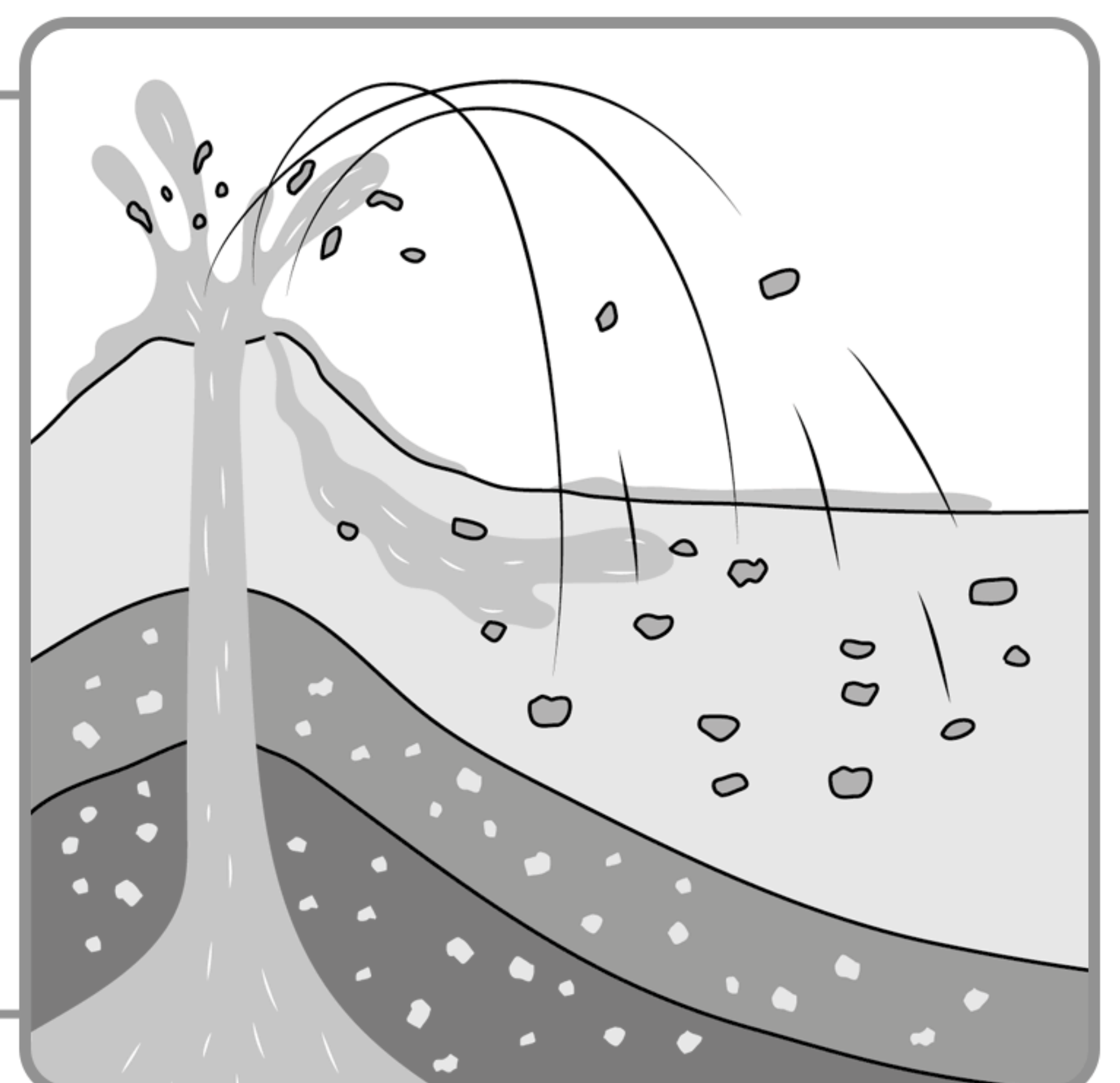
lava • Tavoliere delle Puglie • Piana di Catania • mare
Pianura Padana • fiumi • fondali marini • acqua • eruzioni

Le **pianure alluvionali** si sono formate con i detriti che i hanno portato verso il Sabbia, ghiaia e ciottoli hanno riempito lo spazio che prima era occupato dal mare e hanno formato nuove terre. In Italia è di origine alluvionale la



Le **pianure di sollevamento** sono antichi che si sono sollevati a causa dei movimenti della crosta terrestre. Si tratta di pianure povere di In Italia è una pianura di sollevamento il

Le **pianure vulcaniche** si sono formate con la e la cenere che si sono depositate ai piedi dei vulcani dopo le Proprio grazie al materiale emessi dai vulcani queste pianure sono molto fertili. In Italia è di origine vulcanica la



L'UOMO E LA PIANURA

■ Leggi il testo e sottolinea l'alternativa giusta.

La pianura è un territorio **poco** / **molto** adatto alla vita dell'uomo e alle sue attività perché è **pianeggiante** / **scosceso**, fertile e ricco di acqua.

Pertanto in pianura troviamo numerosi elementi **antropici** / **naturali**.

Il paesaggio **agricolo** / **urbano** è costituito da campi destinati all'agricoltura e all'allevamento.



Si coltivano soprattutto cereali, come grano, orzo, riso e mais, barbabietole da zucchero, ortaggi, alberi da frutto e foraggio, da utilizzare come cibo per gli animali che si trovano **nelle piccole fattorie** / **nei grandi allevamenti**.

Grazie all'abbondanza di acqua e di foraggio è molto sviluppato l'allevamento di polli, bovini e suini che forniscono uova, latte, carne. I prodotti dell'agricoltura e dell'allevamento vengono lavorati nelle **industrie** / **malghe**.

Le industrie **tessili** / **alimentari** trasformano il latte, i cereali, la frutta e gli ortaggi in prodotti finiti come formaggi, pasta e conserve.

Le industrie **meccaniche** / **chimiche** producono elettrodomestici, macchinari agricoli e veicoli.

Le industrie **meccaniche** / **tessili** confezionano tessuti e abiti.

Le industrie **chimiche** / **alimentari** forniscono medicinali, detersivi e fertilizzanti.

La presenza di molte **vie di comunicazione** / **paludi** facilita gli spostamenti di persone, materiali e prodotti delle industrie, inoltre **scoraggia** / **incoraggia** lo sviluppo del commercio.


Il terreno pianeggiante, l'acqua e le attività lavorative rendono la pianura il territorio ideale per costruire **le città** / **gli impianti sciistici**.

Oggi la maggior parte della popolazione italiana vive nelle città che si trovano **sulle colline** / **nelle pianure**.


FLORA E FAUNA DELLA PIANURA

- Leggi il testo e poi completa i riquadri con i nomi di alcuni degli animali menzionati.

A causa del disboscamento e delle opere di bonifica delle zone paludose la vegetazione spontanea è stata quasi interamente sostituita dalle coltivazioni. Nelle zone più alte, vicino alle colline, continuano però a vegetare **platani**, **betulle**, **sambuchi**, **ginestre** e **alberi da frutto**, come i peri. Mentre nelle zone più basse, lungo i fiumi, si trovano **salici**, **pioppi** e tanti tipi di **erbe**. Sempre per effetto del disboscamento molti animali selvatici si sono allontanati dalle pianure, ormai si trovano sempre meno numerosi **tassi**, **ricci**, **lepri**, **talpe** e **volpi**. Lungo i tanti corsi d'acqua ci sono **bisce**, **rane** e **anatre**, invece nelle poche zone paludose rimaste, che ora sono aree protette, nidificano **aironi** e **cicogne** e ci vivono anche alcuni **cervi**.




.....




.....




.....



.....



.....



.....